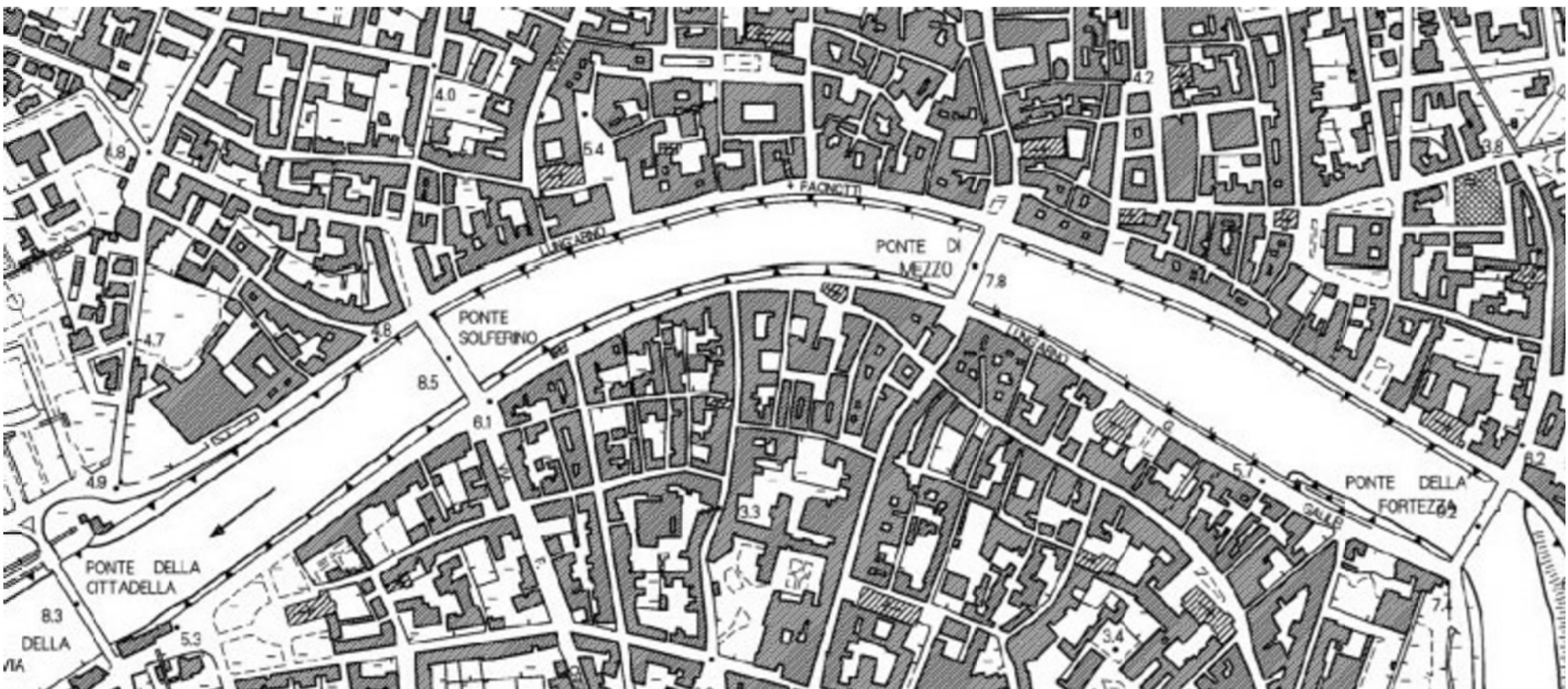
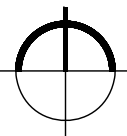


PLANIMETRIA DI RIFERIMENTO SC. 1-10000

LEGENDA

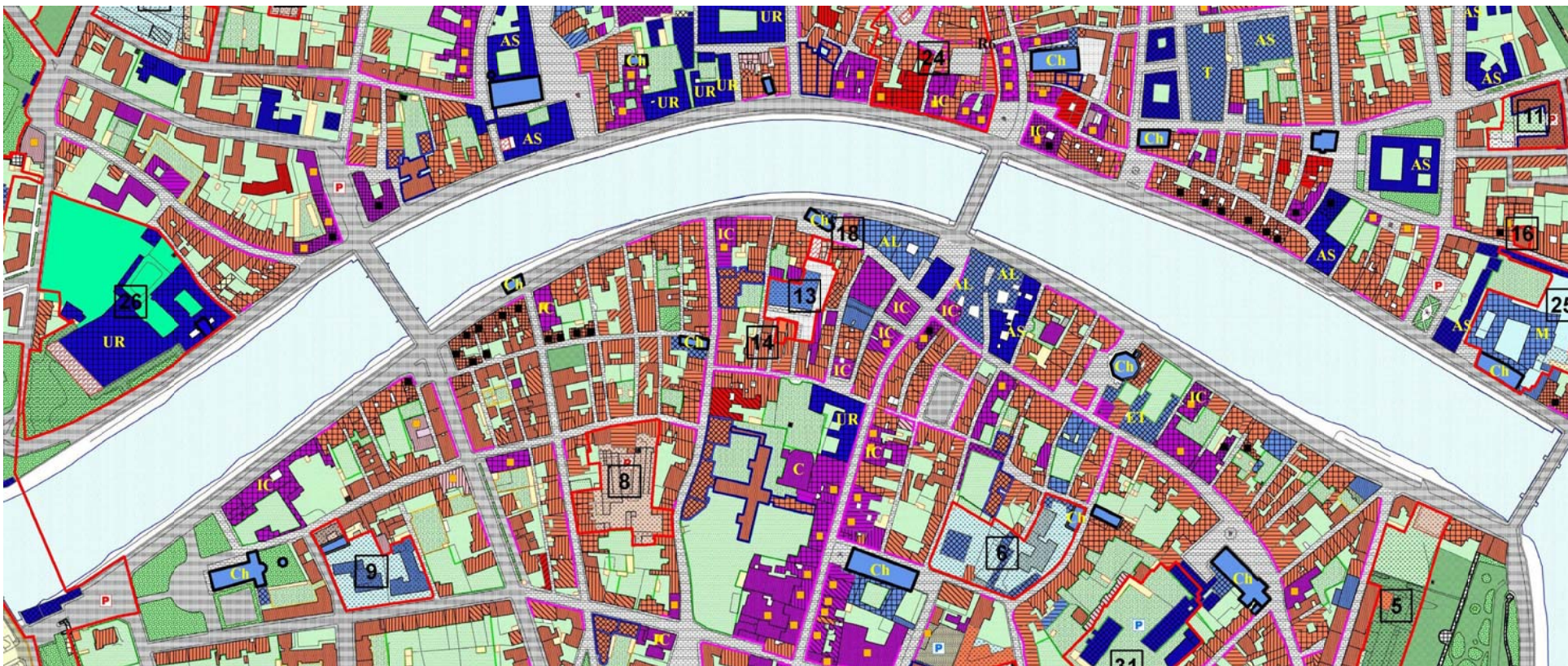
- AREE CON STESSO INTERESSE STORICO
- AREE NELLE QUALI NON SI INTERVIENE
- AREE DI INTERVENTO



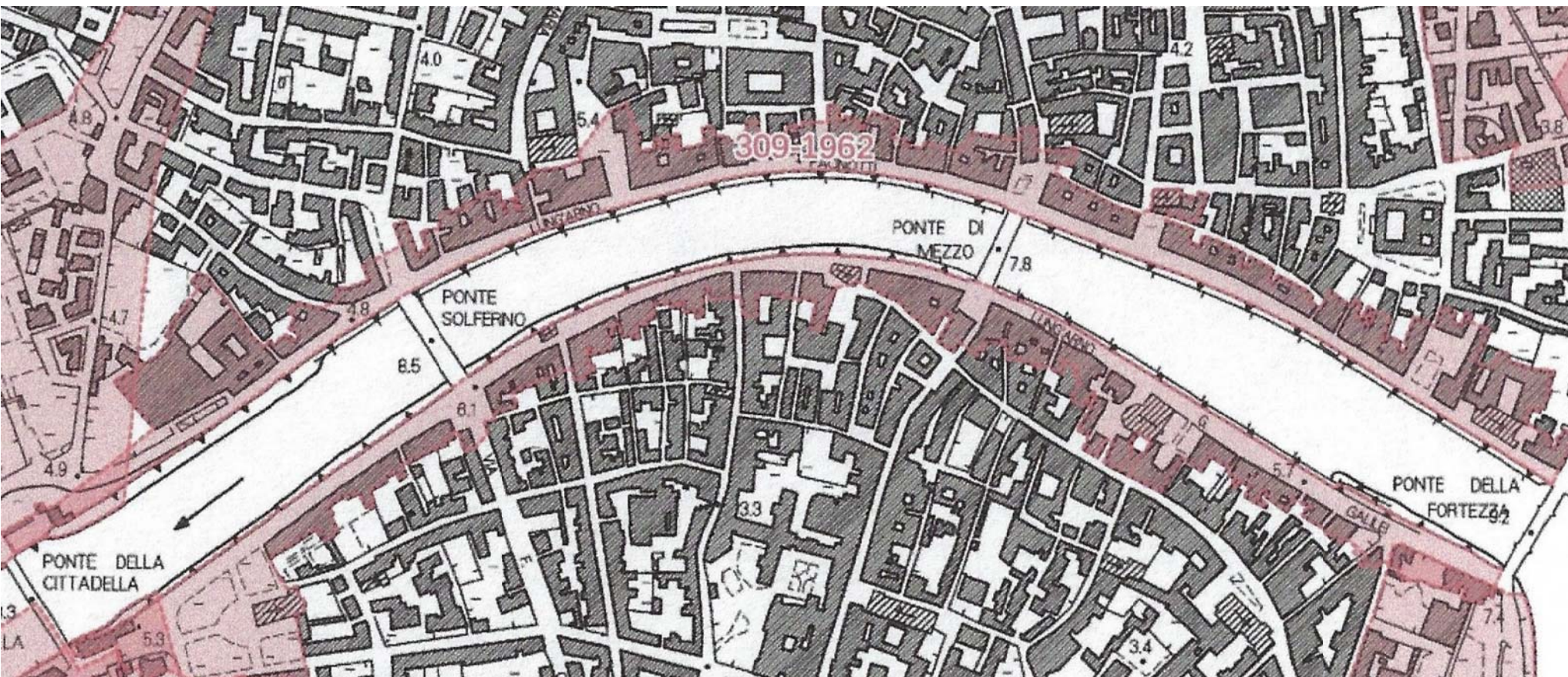
CARTOGRAFIA CTR SC. 1-2000



CARTOGRAFIA CARTA DEL VINCOLO N.309-1962 SC. 1-5000



CARTOGRAFIA REGOLAMENTO URBANISTICO AREA CENTRO STORICO APPROVATA CON DELIBERA CC 20 DEL 04-05-2017
NON SI EVIDENZIANO RETINATURE O CAMPITURE PER L'AREA DI INTERVENTO INTERNA ALLE SPALLETTE DELL'ARNO RISULTA INTERNA AL CENTRO STORICO SC. 1-5000



CARTOGRAFIA REGIONALE PIT CARTA DEI VINCOLI DI INTERESSE STORICO E PAESAGGISTICO VINCOLO N.309-1962 VEDASI CAMPITURA ROSSA SC. 1-5000

LAVORI IN AVVALIMENTO

Accordo di Programma MATTM - Regione Toscana
del 03.11.2010 Quarto Atto Integrativo
INTERVENTI CONTRO IL DISSESTO IDROGEOLOGICO
Ordinanza del Commissario di Governo n. 59 del 23/05/2019

TITOLO DEL PROGETTO
Ripristino officiosità idraulica nei corsi d'acqua del Bacino Basso Valdarno - Macrocategoria: Interventi sulle opere murarie
"RIPRISTINO E MESSA IN SICUREZZA CAMMINAMENTI LUNGARNI PISANI, ALL'INTERNO DELL'ABITATO DELLA CITTÀ DI PISA"
(Codice Intervento: 09IR773/G1_15)

PROGETTO DEFINITIVO-ESECUTIVO

RESPONSABILE UNICO DEL PROCEDIMENTO geom. Roberto TESI	ASSISTENTE R.U.P. geom. Ilaria MANCINI
PROGETTISTA arch. Bruno PAMPANA BIANCHERI	COORDINATORE SICUREZZA IN FASE DI PROGETTAZIONE ED ESECUZIONE LAVORI arch. Bruno PAMPANA BIANCHERI

TITOLO DEL DOCUMENTO
CARTA REGIONE TECNICA TOSCANA, CARTA DEI VINCOLI E CATASTO STORICO

DOC.n.
DOCUMENTI

TAV.n
ELABORATI GRAFICI

2

SCALA
1:2.000-5.000

CODICE UNICO PROGETTO
C13H19000140002

DATA
02/01/2020



CARTOGRAFIA REPERITA DA CASTORE CATASTO LEOPOLDINO SC. 1-2000